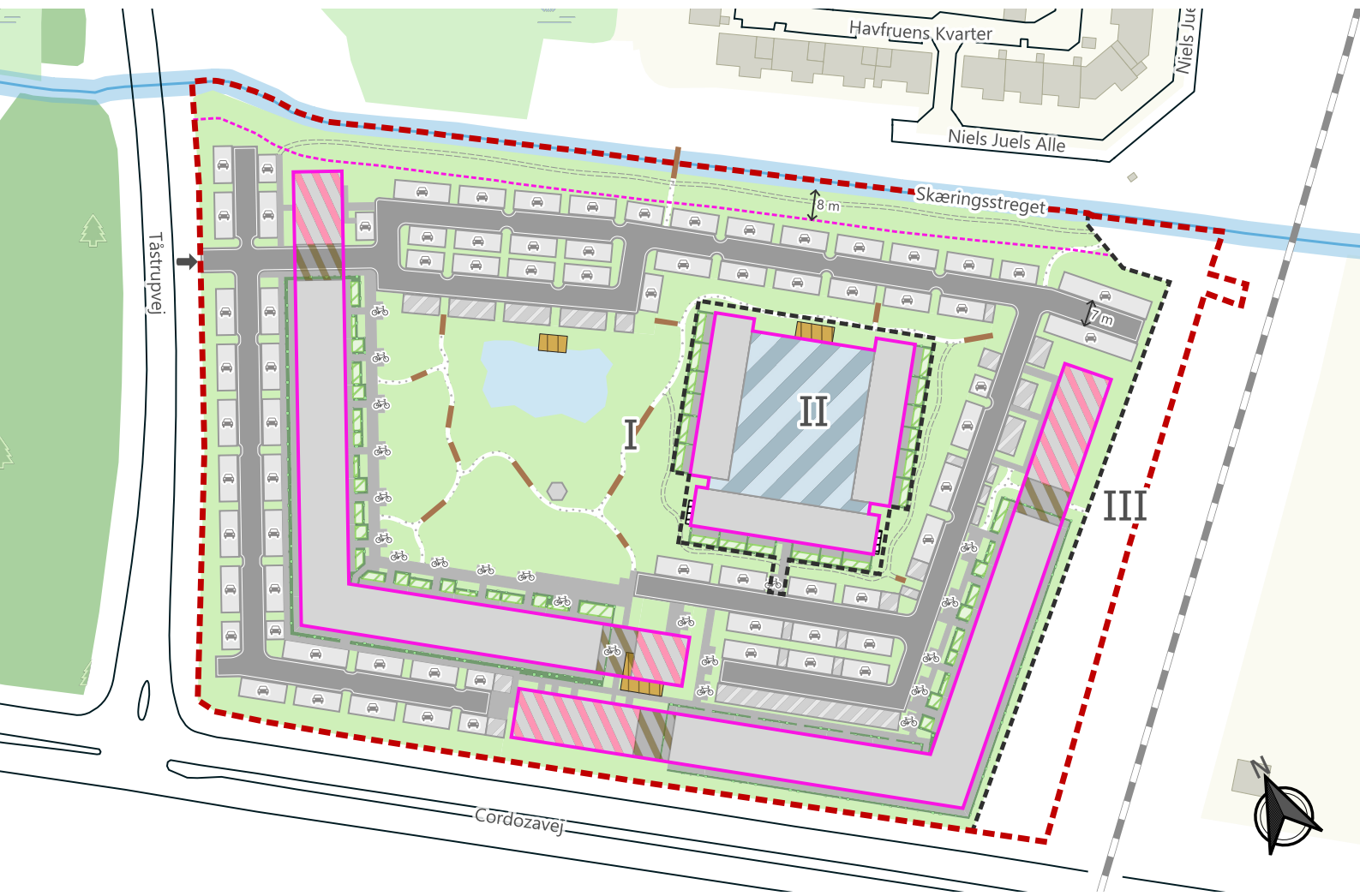


























# Kortbilag 2: Fremtidige forhold



## Signaturforklaring

|   |                                |   |                                     |   |              |
|---|--------------------------------|---|-------------------------------------|---|--------------|
|   | Plangrænse for lokalplan 417.2 |  | Parkering                           |  | Grussti      |
|   | Delområdegrænse                |  | Potentiel parkering                 |  | Bro          |
|   | Byggefelter                    |  | Vej                                 |  | Hegn         |
|  | Vejadgang                      |  | Befæstet areal                      |  | Ubebygget    |
|   | Mål                            |  | Bygningssockel                      |  | Privat have  |
|   | Trampesti                      |  | Port                                |  | Træterrasse  |
|   | Vandløbsbyggelinje             |  | Fællesfunktion<br>(herunder affald) |  | Trappeadgang |
|  | Cykelparkering                 |  | Sø                                  |  | Glastag      |