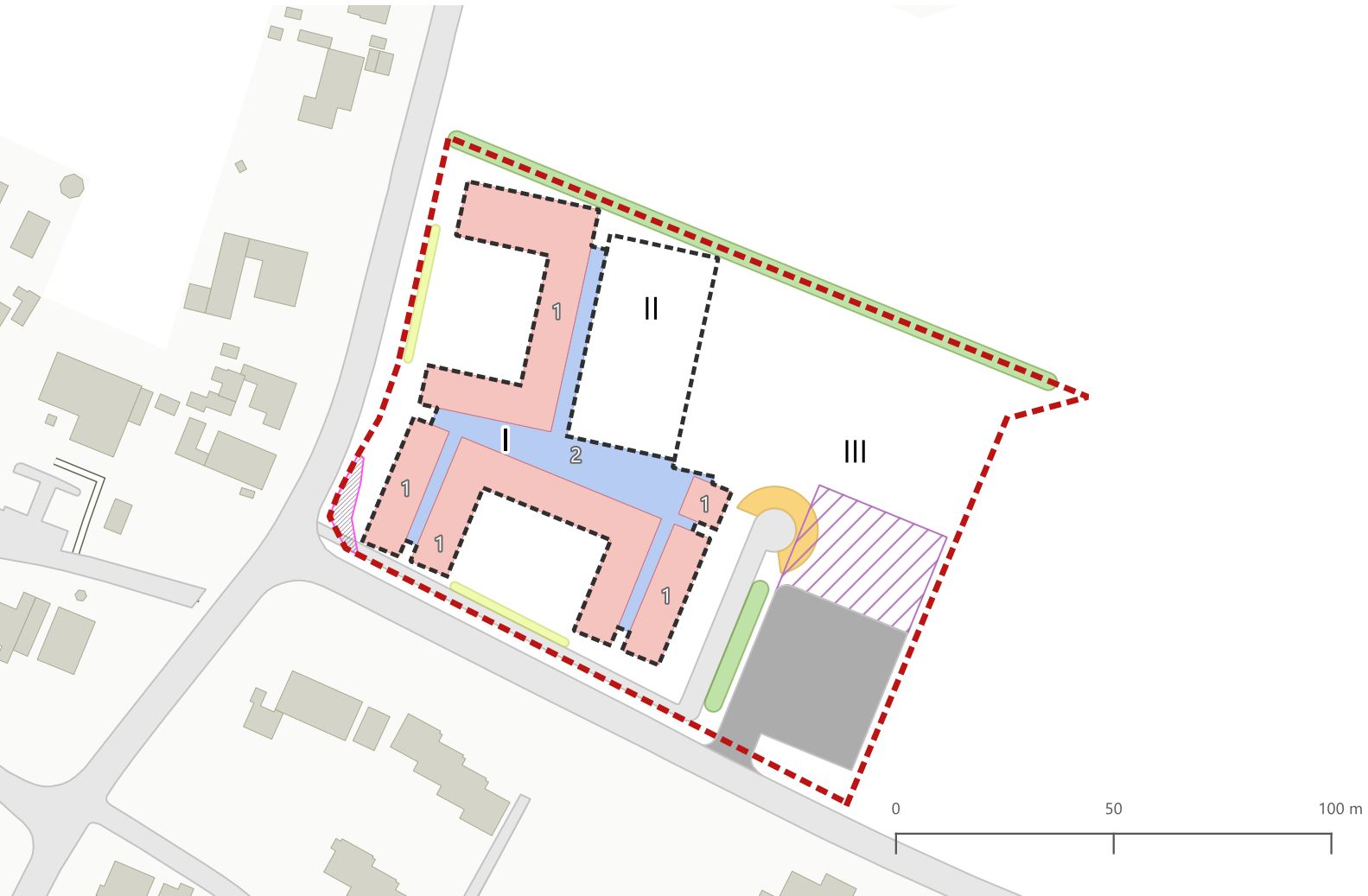













Kortbilag 4: Fremtidige forhold



Signaturforklaring

	Lokalplangrænse		Beplantningsbælte		Oversigtsareal
	Delområdegrænse		Hæk/beplantningsbælte		Parkering
Byggefelter					
	1 Længehuse		Cykelsti		Potentiell parkering
	2 Overdækket areal		cykelparkering		