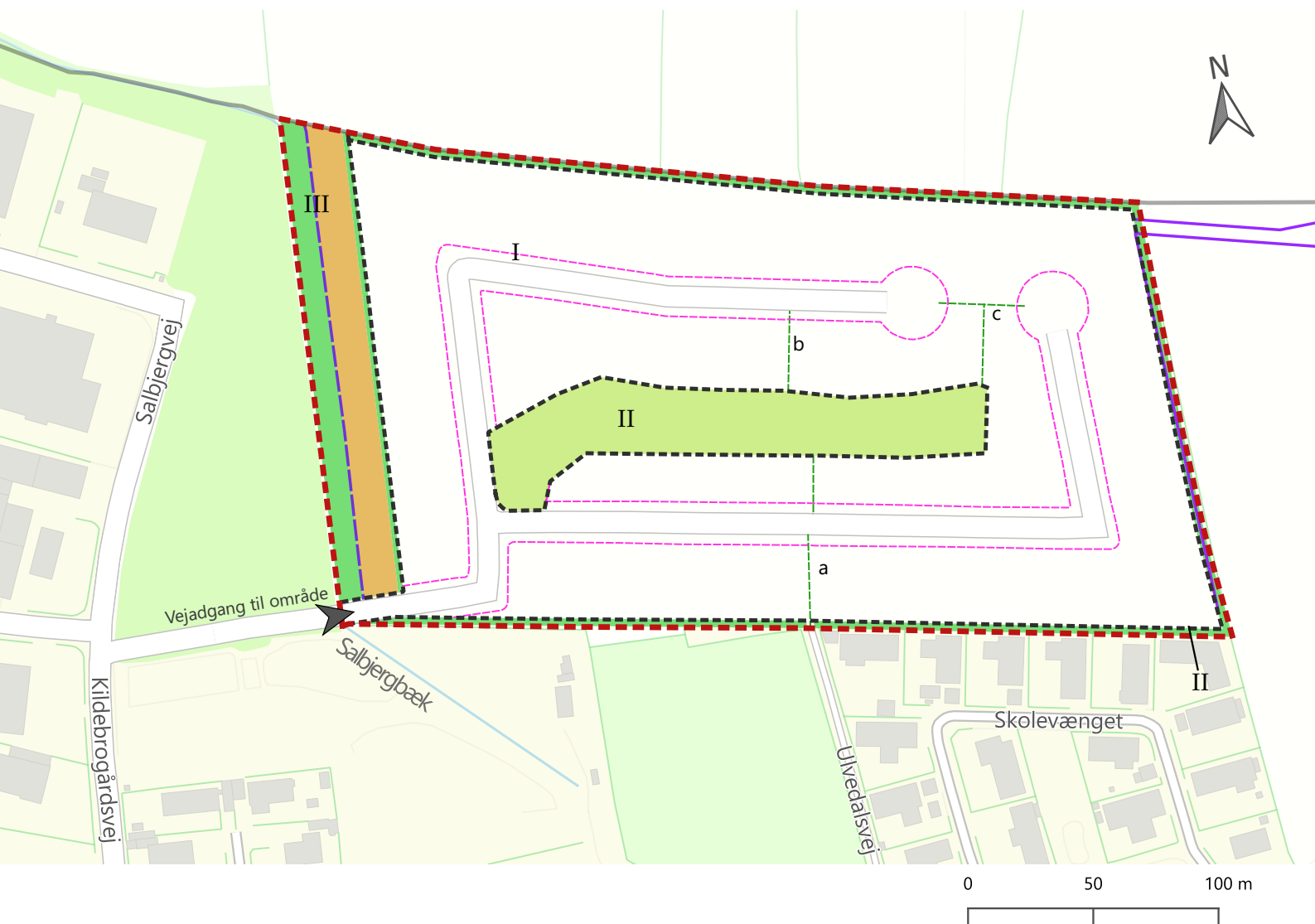












# Kortbilag 3: Fremtidige forhold



## Signaturforklaring

	Plangrænse for lokalplan 225.1		Vejbyggelinje		Vej
	Delområdegrænse		Støjvold		Sti (a - c)
	Åbyggelinje		Beplantningsbælte		
	Beskyttet dige		Grønt område		