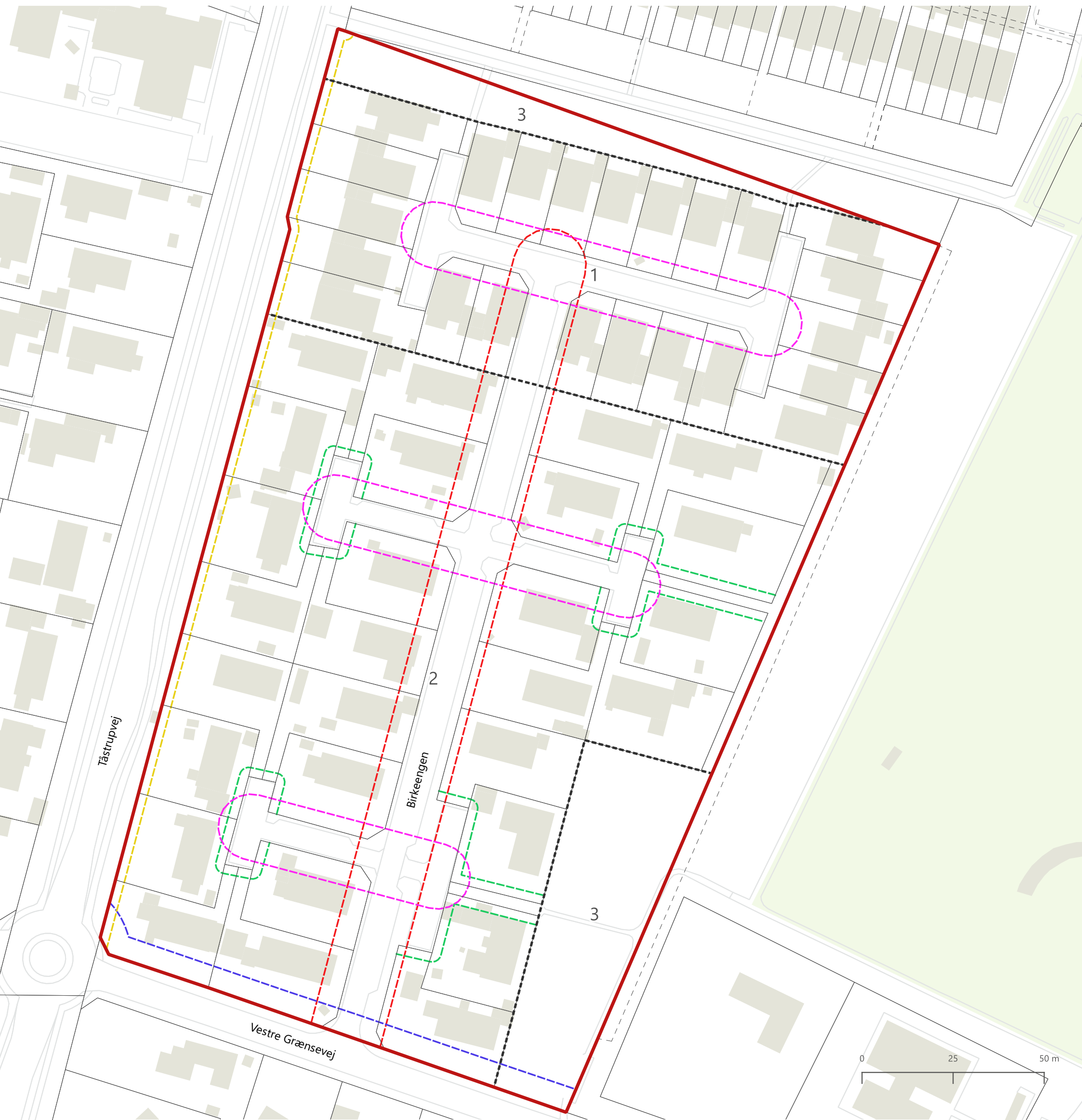











Byggelinjer



Signaturforklaring

- | | | |
|---|---|--|
|  Plangrænse | Byggelinjer |  2,5 fra skel ved stier og vendepladser |
|  Delområdegrænse |  10 m fra vejmidte Birkeengen |  12,5 m fra vejmidte Vestre Grænsevej |
|  Matrikelskel |  9 m fra vejmidte sidevej til Birkeengen |  2,5 m fra skel mod Tåstrupvej |
|  Optaget vej | | |