








Kortbilag 2: Byggelinjer målt fra vejmidte



Signaturforklaring

- | | | | |
|--|--------------------------------|---|------------------------------|
|  | Lokalplangrænse |  | Byggelinje Kildetoften: 10 m |
|  | Byggelinje Bæktoften: 10 m |  | Byggelinje Tåstrupvej: 20 m |
|  | Byggelinje Damtoften: 10 m |  | Byggelinje Åtoften: 10 m |
|  | Byggelinje Ejegårds Alle: 10 m | | |