











# Kortbilag 3: Fremtidige forhold



## Signaturforklaring

-  Plangrænse
-  Delområde I
-  Delområde II
-  Vejbyggelinje, 6 meter fra vejskel
-  Byggelinje 2,5 meter fra vejbyggelinje
-  Byggefelt for delområde I
-  Byggelinje 50 meter fra sydlig markskel
-  Arealreservation til omfartsvej
-  Bevaringsværdige træer
-  Bygning

